

















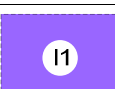






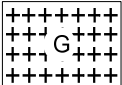


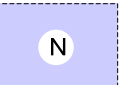








Kartografski prikaz br.1. - **KORIŠTENJE I NAMJENA POVRŠINA**

Planski znak		Pokazatelj	Detaljni pokazatelj s oznakom		Boja i veličina oznake i slova
<b>0. Granice</b>					
		Administrativne granice			
		državna granica			RGB 204, 0, 204 d = 22 + 0,3 mm
		županijska granica			RGB 204, 0, 204 d = 20 mm
		velikogradska/gradska/općinska granica			RGB 204, 0, 204 d = 1,4 mm
		granica zaštićenog obalnog područja mora (ZOP) na kopnu (1000 m) i moru (300)		RGB 0, 0, 204 d = 1,4 mm	
		granica pojasa širine 100 m od obalne crte		RGB 0, 0, 255 d = 1,1 mm	
		granica pojasa širine 70 m od obalne crte		RGB 0, 0, 255 d = 1,1 mm	
		granica pomorskog dobra		RGB 0, 0, 255 d = 0,8 mm	
		granica vodnog dobra		RGB 0, 153, 204 d = 0,8 mm	
		obuhvat detaljnog plana uređenja		RGB 0, 0, 0 d = 0,10 cm	
<b>1. Korištenje i namjena prostora/površina za naselja</b>					
Postojeće	Planirano	Naselja			
		površina naselja (GP)			BP: RGB 255, 255, 0 BO: RGB 255, 255, 255 BS: RGB 0, 0, 0; D= 8 mm; vel. S = 3 mm
		stambena			BP: RGB 255, 255, 0 BO: RGB 255, 255, 255 BS: RGB 0, 0, 0; R= 0,5 cm; vel. S = 0,25 cm
		mješovita (stambena i druga namjena ili način korištenja)	pretežito stambena pretežito poslovna povremeno stanovanje pretežito poljoprivredno gospodarstvo	<b>M1</b> <b>M2</b> <b>M3</b>  <b>M4</b>	BP: RGB 255, 204, 153 BO: RGB 255, 255, 255 BS: RGB 0, 0, 0; R= 0,5 cm; vel. S = 0,25 cm
		javna (društvena)	upravna socijalna zdravstvena predškolska osnovno školska srednje školska visoko učilište kultura vjerska	<b>D1</b> <b>D2</b> <b>D3</b> <b>D4</b> <b>D5</b> <b>D6</b> <b>D7</b> <b>D8</b> <b>D9</b>	BP: RGB 255, 153, 153 BO: RGB 255, 255, 255 BS: RGB 0, 0, 0; R= 0,5 cm; vel. S = 0,25 cm
<b>2. Korištenje i namjena prostora / površina izvan naselja</b>					
		Gospodarska namjena			
		proizvodna	pretežito industrijska pretežito zanatska	<b>I1</b> <b>I2</b>	BP: RGB 153, 102, 255 BO: RGB 255, 255, 255 BS: RGB 0, 0, 0; R = 5 mm; vel. S = 3 mm
		iskorištavanje mineralnih sirovina	energetske geotermalne vode ostalo	<b>E1</b> <b>E2</b> <b>E3</b>	BP: RGB 178, 178, 178 BO: RGB 255, 255, 255 BS: RGB 0, 0, 0; R = 5 mm; vel. S = 3 mm














<b>H1</b>	<b>H1</b>	uzgajalište akvakultura i marikultura	ribe školjkaši rakovi ostali	<b>H1</b> <b>H2</b> <b>H3</b> <b>H4</b>	BP: RGB 51, 204, 255 BO: RGB 255, 255, 255 BS: RGB 0, 0, 0; R = 5 mm; vel. S = 3 mm
<b>K1</b>	<b>K1</b>	poslovna	pretežito uslužna pretežito trgovačka komunalno servisna	<b>K1</b> <b>K2</b> <b>K3</b>	BP: RGB 255, 153, 51 BO: RGB 255, 255, 255 BS: RGB 0, 0, 0; R = 5 mm; vel. S = 3 mm
<b>T1</b>	<b>T1</b>	ugostiteljsko- turistička	hotel turističko naselje kamp pojedinačni objekti prateći sadržaji	<b>T1</b> <b>T2</b> <b>T3</b> <b>T4</b> <b>TP</b>	BP: RGB 255, 51, 0 BO: RGB 255, 255, 255 BS: RGB 0, 0, 0; R = 5 mm; vel. S = 3 mm
<b>L1</b>	<b>L1</b>	luka nautičkog turizma	sidrište odlagalište plovnih objekata suha marina marina	<b>L1</b> <b>L2</b>  <b>L3</b> <b>L4</b>	BP: RGB 51, 102, 255 BO: RGB 255, 255, 255 BS: RGB 0, 0, 0; R = 5 mm; vel. S = 3 mm
<b>Rm1</b>	<b>Rm1</b>	športsko rekreacijska (na moru)	uređeno kupalište centar za vodene športove	<b>Rm1</b> <b>Rm2</b>	BP: RGB 51, 204, 204 BO: RGB 255, 255, 255 BS: RGB 0, 0, 0; R = 5 mm; vel. S = 3 mm
<b>R1</b>	<b>R1</b>	športsko rekreacijska (na kopnu)	golf igralište jahački centar /hipodrom centar za zimske športove teniski centar športski centar	<b>R1</b> <b>R2</b>  <b>R3</b>  <b>R4</b> <b>R5</b>	BP: RGB 51, 204, 204 BO: RGB 255, 255, 255 BS: RGB 0, 0, 0; R = 5 mm; vel. S = 3 mm
Poljoprivredno tlo isključivo osnovne namjene					
<b>P1</b>	<b>P1</b>	osobito vrijedno obradivo tlo		<b>P1</b>	BP: RGB 163, 88, 52 BO: RGB 255, 255, 255 BS: RGB 0, 0, 0; R = 5 mm; vel. S = 3 mm
<b>P2</b>	<b>P2</b>	vrijedno obradivo tlo		<b>P2</b>	BP: RGB 211, 141, 84 BO: RGB 255, 255, 255 BS: RGB 0, 0, 0; R = 5 mm; vel. S = 3 mm
<b>P3</b>	<b>P3</b>	ostala obradiva tla		<b>P3</b>	BP: RGB 255, 204, 153 BO: RGB 255, 255, 255 BS: RGB 0, 0, 0; R = 5 mm; vel. S = 3 mm
Šume isključivo osnovne namjene					
<b>Š1</b>	<b>Š1</b>	gospodarska šuma		<b>Š1</b>	BP: RGB 0, 153, 153 BO: RGB 255, 255, 255 BS: RGB 0, 0, 0; R = 5 mm; vel. S = 3 mm
<b>Š2</b>	<b>Š2</b>	zaštitna šuma		<b>Š2</b>	BP: RGB 0, 102, 102 BO: RGB 255, 255, 255 BS: RGB 0, 0, 0; R = 5 mm; vel. S = 3 mm
<b>Š3</b>	<b>Š3</b>	šuma posebne namjene		<b>Š3</b>	BP: RGB 0, 153, 0 BO: RGB 255, 255, 255 BS: RGB 0, 0, 0 R = 5 mm , vel. S = 3 mm
		ostalo zemljište poljoprivredno tlo, šume i šumsko			BP: RGB 204, 223, 255
<b>Z1</b>	<b>Z1</b>	javna zelena površina		<b>Z1</b> <b>Z2</b> <b>Z3</b>	BP: RGB 153, 255, 102 BO: RGB 255, 255, 255 BS: RGB 0, 0, 0; R = 0,5 cm; vel. S = 0,3 cm
<b>Z</b>	<b>Z</b>	zaštitna zelena površina		<b>Z</b>	BP: RGB 51, 204, 51 BO: RGB 255, 255, 255 BS: RGB 0, 0, 0; R = 0,5 cm; vel. S = 0,3 cm





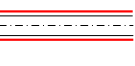


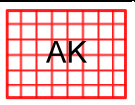
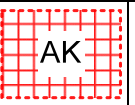
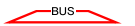
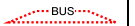
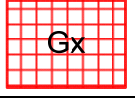
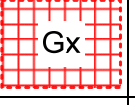
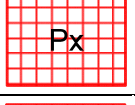

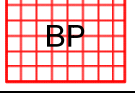
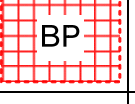















		vodna površina (vodotoci, jezera)		BP: RGB 250, 223, 255
		morska površina		BP: RGB 204, 255, 255
		groblje	<b>G</b>	BP: RGB 0, 51, 0 BO: RGB 255, 255, 255 BS: RGB 0, 0, 0; R = 5 mm; vel. S = 3 mm
		posebna namjena	<b>N</b>	BP: RGB 204, 204, 255 BO: RGB 255, 255, 255 BS: RGB 0, 0, 0; R = 5 mm; vel. S = 3 mm
		površine infrastrukturnih sustava (linijske i površinske infrastrukturne građevine državnog i županijskog značaja)	<b>IS</b>	BP: RGB 255, 255, 255 BS: RGB 0, 0, 0; R = 5 mm; vel. S = 3 mm
		površine za zaštitu od prirodnih i drugih nesreća		BP: RGB 128, 128, 128; raster
		površine zahvata komunalne infrastrukture (površinski objekti)	<b>KE KV KO</b>	BP: RGB 128, 128, 128; raster BO: RGB 255, 255, 255 BS: RGB 0, 0, 0; R = 5 mm; vel. S = 3 mm










## 2. Kartografski prikaz br.2. - INFRASTRUKTURNI SUSTAVI

### 2.1. Prometni sustav

















#### 2.1.1. Cestovni promet

Planski znak		Pokazatelj	Detaljni pokazatelj s oznakom	Boja i veličina oznake i slova
Postojeće	planirano	Javne ceste		
		Državne ceste		
AC		autocesta		BP: RGB 255, 0, 0; d = 2x1,4 mm
D		brza cesta		BP: RGB 255, 0, 0; d = 1,4 mm
D		ostale državne ceste		BP: RGB 255, 0, 0; d = 1,1 mm
Ž		županijska cesta		BP: RGB 255, 0, 0; d = 0,8 mm
L		lokalna cesta		BP: RGB 255, 0, 0; d = 0,5 mm
		mogući ili alternativni koridor ceste		BP: RGB 255, 0, 0; d = 3 x 0,3 mm
		uređenje kritične dionice trase (postojeća državna i županijska cesta)		BP: RGB 255, 0, 0; d = 2,2 mm
		raskrižje cesta u dvije razine		BP: RGB 255, 0, 0; R = 7 mm; d = 0,5 mm
		Cestovne građevine		
		vijadukt		BP: RGB 0, 0, 0 i RGB 255, 0, 0
		most		BP: RGB 0, 0, 0 i RGB 255, 0, 0
		tunel		BP: RGB 255, 0, 0
		Granični cestovni prijelazi		

		stalni međunarodni granični cestovni prijelaz - I. kategorija - II. kategorija	<b>I.</b> <b>II.</b>	BP: RGB 255, 0, 0; D = 5 mm BS: RGB 255, 0, 0; vel. S = 4 mm; dopisati kategoriju
		stalni međunarodni pogranični granični cestovni prijelaz		BP: RGB 255, 0, 0; D = 5 mm BS: RGB 255, 0, 0; vel. S = 2,5 mm
Prometne površine u naselju				
		prometnice i ulice (glavna mjesna, sabirna cesta i/ili ulica i ostale ulice u naselju)		BP: RGB 255, 0, 0 i RGB 0, 0, 0;
		kolno pješački pristupi		BP: RGB 255, 0, 0 i RGB 0, 0, 0;
		ostale prometne površine (nisu javne)		BP: RGB 255, 0, 0
		autobusni kolodvor	<b>AK</b>	BP: RGB 255, 0, 0; raster BO: RGB 255, 255, 255 BS: RGB 0, 0, 0; D = 0,5 cm; vel. S = 0,3 cm
		autobusno stajalište		BP: RGB 255, 0, 0
		javna garaža (nadzemna i podzemna) i broj mjesta	<b>G</b>	BP: RGB 255, 0, 0; raster BO: RGB 255, 255, 255 BS: RGB 0, 0, 0; D = 0,5 cm; vel. S = 0,3 cm
		javno parkiralište i broj mjesta	<b>P</b>	BP: RGB 255, 0, 0 BO: RGB 255, 255, 255 BS: RGB 0, 0, 0; D = 0,5 cm; vel. S = 0,3 cm
		benzinska postaja	<b>BP</b>	BP: RGB 255, 0, 0 BO: RGB 255, 255, 255 BS: RGB 0, 0, 0; D = 0,5 cm; vel. S = 0,3 cm
		biciklistička staza		BP: RGB 255, 0, 0; d = 0,03 cm
		pješačke površine (ulica, pločnik, trg i druge površine)		BP: RGB 150, 150, 150 i RGB 255, 0, 0
<b>2.1.2. Željeznički promet</b>				
Željezničke pruge od značaja za međunarodni promet				
		glavna (koridorska) pruga		BP: RGB 128, 0, 128; d = 2 x 1,4 mm
		spojna pruga		BP: RGB 128, 0, 128; d = 2 x 1,4 mm
		priključna pruga		BP: RGB 128, 0, 128; d = 2 x 0,8 mm
		željeznička pruga od značaja za regionalni promet		BP: RGB 128, 0, 128; d = 1,1 mm
		željezničke pruga od značaja za lokalni promet		BP: RGB 128, 0, 128; d = 0,8 mm
		industrijski kolosjek		BP: RGB 204, 102, 255; d = 0,5 mm
Granični željeznički prijelazi				
		stalni međunarodni granični željeznički prijelaz - I. kategorija - II. kategorija	<b>I.</b> <b>II.</b>	BP i BS: RGB 128, 0, 128; D = 5 mm vel. S = 4 mm; dopisati kategoriju
		elektrovučna podstanica		BP: RGB 255, 0; D = 7 mm
		rasklopno postrojenje		BP: RGB 255, 0; R = 2,5; D = 7 mm


































	pruga gradske željeznice i stajalište		BP i BS: RGB 128, 0, 128; d = 2 x 5 mm D = 7 mm
	žičara		BP i BS: RGB 128, 0, 128; D = 5 mm R = 2,2 mm
<b>Željeznički kolodvori</b>			
	putnički kolodvor (međunarodni i međumjesni promet)		BP i BS: RGB 128, 0, 128; D = 7 x 4 mm
	putnički (međumjesni promet) kolodvor		BP i BS: RGB 128, 0, 128; D = 7 x 4 mm
	rasporedni kolodvor		BP i BS: RGB 128, 0, 128; D = 7 x 2,2 mm
	kontejnerski kolodvor		BP i BS: RGB 128, 0, 128; D = 7 x 4 mm
	stajalište		BP: RGB 128, 0, 128; D = 1,1 mm
<b>Prijelazi</b>			
	željezničko cestovni (jedna i dvije razine) prijelaz		BP: RGB 255, 0, 0;
	željezničko pješački prijelaz		BP: RGB 255, 255, 0 i RGB 255, 0, 0; d = 7 mm






































### 2.1.3. Prometni sustav - pomorski promet




Postojeće	Planirano	Morske luke za javni promet		
		morska luka osobitog međunarodnog gospodarskog značaja		BP: RGB 51, 102, 255 BO: RGB 255, 255, 255; D = 9 mm
		morska luka županijskog značaja		BP: RGB 51, 102, 255 BO: RGB 255, 255, 255; D = 7 mm
		morska luka lokalnog značaja		BP: RGB 51, 102, 255 BO: RGB 255, 255, 255; D = 5 mm
<b>Morske luke posebne namjene</b>				
		morska luka državnog značaja za djelatnosti: vojna luka industrijska luka brodogradilište luka nautičkog turizma športska luka ribarska luka	<b>LV</b> <b>LI</b> <b>B</b> <b>LN</b> <b>LS</b> <b>LR</b>	BP: RGB 51, 102, 255 BO: RGB 255, 255, 255 BS: RGB 0, 0, 0; R = 9 mm; vel. S = 3 mm
		morska luka županijskog značaja		BP: RGB 51, 102, 255; BO: RGB 255, 255, 255; BS: RGB 0, 0, 0; R = 7 mm; vel. S = 3 mm
<b>Plovni putovi</b>				
		međunarodni plovni put		BP: RGB 51, 102, 255; d = 8 mm
		unutarnji plovni put		BP: RGB 51, 102, 255; d = 8 mm
<b>Granični pomorski prijelazi</b>				
		stalni međunarodni granični pomorski prijelaz - I. kategorija - II. kategorija	<b>I.</b> <b>II.</b>	BP: RGB 51, 102, 255; D = 7 mm vel. S = 4 mm; dopisati kategoriju
		sezonski međunarodni granični pomorski prijelaz – II. kategorije		BP: RGB 51, 102, 255; D = 5 mm vel. S = 2,5 mm

### 2.1.4. Prometni sustav - riječni promet

	Luke i pristaništa			
--	--------------------	--	--	--












		luka od državnog značaja		BP: RGB 0, 153, 255 BS: RGB 255, 255, 255; D = 9 mm
		luka od županijskog značaja		BP: RGB 0, 152, 255 BS: RGB 255, 255, 255; D = 7 mm
		ostale luke i pristaništa		BP: RGB 0, 152, 255 BS: RGB 255, 255, 255; D = 5 mm
		sidrište		BP: RGB 0, 152, 255 BO: RGB 255, 255, 255; D = 7 mm; BS: RGB 0, 152, 255; vel. S = 7 mm
Vodni putovi				
		međunarodni vodni put		BP: RGB 0, 153, 255; d = 1,4 mm
		međudržavni vodni put		BP: RGB 0, 153, 255; d = 1,1 mm
		državni plovni put		BP: RGB 0, 153, 255; d = 8 mm
		stalni međunarodni granični riječni prijelaz - I. kategorije - II. kategorije	<b>I.</b> <b>II.</b>	BP i BS: RGB 0, 153, 255, D = 7 mm vel. S = 4 mm; dopisati kategoriju
<b>2.1.5. Prometni sustav – zračni promet</b>				
Zračne luke				
		međunarodna zračna luka za međunarodni i domaći zračni promet		BP i BS: RGB 0, 0, 255; D = 9 mm
		ostale zračne luke		BP i BS: RGB 0, 0, 255; D = 7 mm
		letjelište		BP i BS: RGB 0, 0, 255; R = 5 mm
		helidrom		BP i BS: RGB 0, 0, 255; R = 5 mm
Zračni putovi				
		zračni put za međunarodni i domaći promet		BP: RGB 0, 0, 255, D = 1,4 mm
		zračni put za domaći promet		BP: RGB 0, 0, 255, D = 1,1 mm
Granični zračni prijelazi				
		stalni međunarodni granični zračni prijelaz - I. kategorije - II. kategorije	<b>I.</b> <b>II.</b>	BP i BS: RGB 0, 0, 255, D = 7 mm vel. S = 4 mm; dopisati kategoriju
		sezonski međunarodni granični zračni prijelaz II. kategorije	<b>II.</b>	BP i BS: RGB 0, 0, 255; D = 5 mm vel. S = 2,5 mm; dopisati kategoriju
<b>2.1.6. Integralni transport</b>				
		robno transportno središte		BP: RGB 128, 0, 128; D = 7 mm
<b>2.2. Pošta i telekomunikacije</b>				
<b>2.2.1. Pošta</b>				
		glavni poštanski centar		BP: RGB 255, 255, 0, RGB 255, 255, 255 i RGB 0, 0, 0; D = 9 mm
		poštanski centar		BP: RGB 255, 255, 0, RGB 255, 255, 255 i RGB 0, 0, 0; D = 7 mm

		jedinica poštanske mreže		BP: RGB 255, 255, 0 i RGB 255, 255, 255 i RGB 0, 0, 0; D = 5 mm
<b>2.2.2. Javne telekomunikacije</b>				
Telefonska mreža – komutacijski čvorovi u nepokretnoj mreži				
		međunarodna centrala – I. kategorije		BP: RGB 255, 255, 0 i RGB 0, 0, 0; R = 2,5; D = 7 mm
		međunarodna centrala – II. kategorije		BP: RGB 255, 255, 0 i RGB 0, 0, 0; D = 7 mm
		tranzitna centrala		BP: RGB 255, 255, 0 i RGB 0, 0, 0; R = 2,5; D = 7 mm
		tandem-tranzitna centrala		BP: RGB 255, 255, 0 i RGB 0, 0, 0; R = 3,5 i 2,5 mm; D = 7 mm
		područna centrala		BP: RGB 255, 255, 0 i RGB 0, 0, 0; R = 2,5; D = 7 mm
		mjesna centrala		BP: RGB 255, 255, 0 i RGB 0, 0, 0; D = 7 mm
Vodovi i kanali				
		međunarodni – podzemni ili podmorski		BP: RGB 249, 235, 47; d = 1,4 mm
		magistralni		BP: RGB 249, 235, 47; d = 1,1 mm
		spojni i korisnički		BP: RGB 249, 235, 47; d = 0,8 mm
		nadzemni vod		BP: RGB 249, 235, 47; d = 0,5 mm
Javne telekomunikacije u pokretnoj mreži				
		radio relejna postaja		BP: RGB 255, 204, 102 i RGB 0, 0, 0; R = 2,5 mm; D = 7 mm
		bazna radijska stanica		BP: RGB 255, 204, 102 i RGB 0, 0, 0; R = 2,5 mm; D = 7 mm
Telegrafaska mreža				
		međunarodna i tranzitna telegrafaska centrala		BP: RGB 255, 204, 102 i RGB 0, 0, 0; R = 2,5 mm; D = 7 mm
		krajnja telegrafaska centrala		BP: RGB 255, 204, 102 i RGB 0, 0, 0; D = 7 mm
Radio i TV sustav veza				
		veća postaja radio i TV		BP: RGB 255, 255, 0 i RGB 192, 192, 192; R = 2,5 mm; D = 7 mm
		radio odašiljačko središte		BP: RGB 255, 255, 0 i RGB 192, 192, 192; D = 7 mm
		radio prijemno središte		BP: RGB 255, 255, 0 i RGB 192, 192, 192; D = 7 mm
		radijski koridor		RGB 192, 192, 192; d = 3.x 0, 0,3 mm
		TV odašiljač		BP: RGB 0, 0, 0; D = 0,5 mm; R = 2,5 mm; D = 7 mm
		TV pretvarač		BP: RGB 0, 0, 0; D = 0,5 mm; R = 2,5 mm; D = 7 mm
Kabelska TV				






	KTV glavna postaja		BP: RGB 0, 0, 0 i RGB 192, 192, 192; R = 2,5 mm; D = 7 mm
	KTV prijemni antenski sustav		BP: RGB 0, 0, 0 i RGB 192, 192, 192; R = 2,5 mm; D = 7 mm
	KTV kabelska mreža (vodovi i uređaji)		BP: RGB 192, 192, 192; d = 1,4 mm

### 2.3. Energetski sustav





































#### 2.3.1. Proizvodnja i cijevni transport nafte i plina



















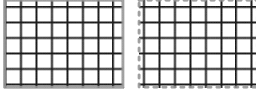




	rafinerija		BP: RGB 0, 0, 0; D = 9 mm BO: RGB 255, 0, 0 i RGB 0, 0, 0; R = 7 i 5 mm
	skladište nafta i naftni derivati, prirodni plin, ukapljeni naftni plin	<b>ND</b> <b>PP</b> <b>UP</b>	BP: RGB 0, 0, 0; D = 9 mm BS: RGB 255, 0, 0 i RGB 0, 0, 0; D = 7 mm; R = 5 mm; vel. S = 3 mm
	prekreajna luka (terminal) naftni, plinski, naftni derivati	<b>NT</b> <b>PT</b> <b>DT</b>	BP: RGB 0, 0, 0; D = 0,9 mm; BS: 51, 102, 255 i RGB 0, 0, 0; D = 7 mm; R = 5 mm; vel. S = 3 mm
	Naftovodi		
	magistralni naftovod za međunarodni transport		BP: RGB 0, 0, 0; d = 1,4 mm
	magistralni naftovod		BP: RGB 0, 0, 0; d = 1,1 mm
	produktovod		BP: RGB 0, 0, 0; d = 0,8 mm
	Plinovodi		
	međunarodni plinovod		BP: RGB 0, 128, 0; d = 1,4 mm
	magistralni plinovod		BP: RGB 0, 128, 0; d = 1,1 mm
	regionalni plinovod		BP: RGB 0, 128, 0; d = 0,8 mm
	mjerno redukcijaska stanica		BP: RGB 0, 128, 0 i RGB 255, 255, 255; R = 7 mm; d = 0,8 mm
	redukcijaska stanica		BP: RGB 0, 128, 0 i RGB 255, 255, 255; R = 5 mm; d = 0,5 mm

#### 2.3.2. Elektroenergetika

	Proizvodni uređaji		
	hidroelektrana (RCH, CHE, VES, CS, PHE)	<b>HE</b>	BP: RGB 51, 102, 255; D = 9 mm BO: RGB 255, 255, 255; BS: RGB 0, 0, 0; R = 5 mm; vel. S = 3 mm
	termoelektrana termoelektrana toplana elektrana na ukapljeni plin i tekuće gorivo nuklearna elektrana	<b>TE</b> <b>TT</b> <b>UP</b>  <b>NE</b>	BP: RGB 0, 0, 0; D = 9 mm BO: RGB 255, 255, 255; BS: RGB 0, 0, 0; R = 5 mm; vel. S = 3 mm
	vjetroelektrana solarna elektrana	<b>VE</b> <b>SE</b>	BP: RGB 0, 132, 0; D = 9 mm BO: RGB 255, 255, 255 BS: RGB 0, 0, 0; R = 5 mm; vel. S = 3 mm
	Transformatorska i rasklopna postrojenja		
	TS 400/220/110 kV		BP: RGB 255, 0, 0; R = 9 mm BO: RGB 255, 0, 0; R = 8 + 7 mm
	TS 400/110 kV		BP: RGB 255, 0, 0; R = 9 mm BO: RGB 255, 0, 0; R = 9 + 5 mm



		TS 220/110 kV		BP: RGB 255, 0, 0; BO: RGB 255, 0, 0; R = 7 + 5 mm;
		TS 110/35 kV		BP: RGB 255, 0, 0; BO: RGB 255, 0, 0; R = 0,7 mm;
		TS 35 kV (20)		BP: RGB 255, 0, 0; BO: RGB 255, 0, 0; R = 0,7 mm;
		TS 20 kV		BP: RGB 255, 0, 0; BO: RGB 255, 0, 0; R = 0,5 mm;
<b>Elektroprijenosni uređaji</b>				
	D 400 kV	dalekovod 400 kV (dvosistemski - DS ili s vodičima u snopu - DVS)		BP: RGB 255, 0, 0; d = 2 x 0,8 mm
	D 200kV	dalekovod 220 kV (dvosistemski - DS ili s vodičima u snopu - DVS)		BP: RGB 255, 0, 0; d = 1,1 mm
	D 110 kV	dalekovod 110 kV		BP: RGB 255, 0, 0; d = 0,8 mm
	K 110 kV	kabel 110 kV (podzemni ili podmorski)		
	D 35(20) kV	dalekovod 35 (20) kV		BP: RGB 255, 0, 0; d = 0,5 mm
	K 35 (20)kV	dalekovod 35 (20) kV (podzemni ili podmorski)		
		vod javne rasvjete		BP: RGB 255, 153, 0; d = 0,5 mm R = 2,2 mm
		parovod		BP: RGB 255, 153, 0; d = 0,5
<b>2.4. Vodnogospodarski sustav</b>				
<b>2.4.1. Korištenje voda</b>				
<b>Vodoopskrba</b>				
		akumulacija za vodoopskrbu		BP: RGB 0, 153, 204 BO: RGB 255, 255, 255 BS: RGB 0, 0, 0; R = 5 mm; vel. S = 3 mm
<b>Vodozahvati/ vodocrpilišta</b>				
		površinski vodozahvati industrijski vodozahvati	<b>VI</b>	BP: RGB 0, 153, 204; D = 7 mm; R = 7 mm
		podzemni vodozahvati industrijski vodozahvati	<b>VI</b>	BP: RGB 0, 153, 204 i RGB 255, 255, 255; D = 7 mm; R = 5 mm
		podzemni – morski vodozahvati		BP: RGB 0, 153, 204 i RGB 204, 236, 255; D = 7 mm; R = 5 mm
		vodosprema		BP: RGB 0, 153, 204; R = 7 mm
		uređaj za pročišćavanje pitke vode		BP: RGB 0, 153, 204; D = 7 mm; R = 5 + 2,5 mm
		vodna komora		BP: RGB 0, 153, 204; D = 0,9 + 7 mm
		crpna stanica		BP: RGB 0, 153, 204; R = 5 mm
		magistralni vodoopskrbni cjevovod		BP: RGB 0, 153, 204; d = 1,4 mm
		ostali vodoopskrbni cjevovodi		BP: RGB 0, 153, 204; d = 1,1 mm
<b>Korištenje voda</b>				
		akumulacija za - navodnjavanje zemljišta - hidroelektrana	<b>AN</b> <b>AH</b>	BP: RGB 0, 153, 204 BO: RGB 255, 255, 255 BS: RGB 0, 0, 0; R = 5 mm; vel. S = 3 mm

	akumulacija hidroelektrane - dovodni i odvodni kanal		BP: RGB 0, 153, 204; d = 2 x 5 mm
	tunel		BP: RGB 0, 153, 204; d = 5 mm
	ribnjak		BP: RGB 0, 153, 204 BO: RGB 255, 255, 255 BS: RGB 0, 0, 0; R = 5 mm;
<b>2.4.2. Odvodnja otpadnih voda</b>			
	uređaj za pročišćavanje mehanički – M, biološki – B	<b>M</b> <b>B</b>	BP: RGB 204, 102, 0; D = 7 mm R = 2,5 mm
	ispust		BP: RGB 204, 102, 0; R = 3 mm
	crpna stanica		BP: RGB 204, 102, 0; R = 0,7 mm
	glavni odvodni kanal (kolektor)		BP: RGB 204, 102, 0; d = 1,4 mm
	ostali odvodni kanali		BP: RGB 204, 102, 0; d = 0,8 mm
	kanal oborinske vode		BP: RGB 204, 102, 0; d = 0,8 mm
<b>2.4.3. Uredjenje vodotoka i voda</b>			
	akumulacija za obranu od poplava	<b>AP</b>	BP: RGB 0, 153, 204 BO: RGB 255, 255, 255 BS: RGB 0, 0, 0; R = 5 mm; vel. S = 3 mm
	retencija za obranu od poplava	<b>R</b>	BP: RGB 0, 153, 204 BO: RGB 255, 255, 255 BS: RGB 0, 0, 0; R = 5 mm; vel. S = 3 mm
	nasip (obaloutvrde)		BP: RGB 0, 153, 204 D = 2 x 1,4 mm
	kanal (odteretni, lateralni)		BP: RGB 0, 153, 204 i RGB 51, 102, 255; D = 1,4 mm + 2 x 0,5 mm;
	brana - betonska - nasuta	<b>BB</b> <b>BN</b>	BP: RGB 0, 153, 204; 2 x 0,7 mm
<b>2.4.4. Melioracijska odvodnja</b>			
	osnovna kanalska mreža		BP: RGB 0, 153, 204; 3 x 0,3 mm D = 1,4 + 2 x 0,5 mm
	detaljna kanalska mreža		BP: RGB 0, 153, 204 D = 1,4 + 2 x 0,5 mm
	crpna stanica		BP: RGB 0, 153, 204 R = 0,5 + 0,4 mm
<b>2.5. Obrada, skladištenje i odlaganje otpada</b>			
	građevina za obradu, skladištenje i odlaganje radioaktivni otpad		BP: RGB 255, 255, 0, RGB 255, 255, 255 i RGB 0, 0, 0; D = 7 mm
	centar za gospodarenje otpadom - sustav građevina i uređaja za obradu, oporabu i/ili zbrinjavanje otpada		BP: RGB 0, 0, 0; raster
	pretovarne stanice		BP: RGB 0, 0, 0; D = 5 mm
	skladište opasnog otpada		BP: RGB 0, 0, 0 i RGB 255, 255, 255; D = 7 mm i D = 5 mm
	skladište neopasnog i inertnog otpada		BP: RGB 0, 0, 0 i RGB 255, 255, 255; D = 7 mm i D = 5 mm
	građevina za obradu/oporabu otpada - biološka, fizikalno-kemijska i termička obrada	<b>B</b> <b>FK</b> <b>T</b>	BP: RGB 0, 0, 0 i RGB 255, 255, 255; D = 7 mm i R = 5 mm




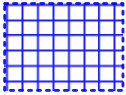






































		građevina za obradu/oporabu neopasnog tehnološkog otpada		BP: RGB 0, 0, 0 i RGB 255, 255, 255; D = 0,9 mm i R = 5 mm
		reciklažna dvorišta - građevinski otpad - prikupljanje otpada u gospodarenju komunalnim otpadom	<b>RG</b>	
		odlagalište opasnog otpada		BP: RGB 255, 255, 0 i RGB 0, 0, 0; D = 7 mm
		odlagalište otpada - komunalni otpad - neopasni otpad - inertni otpad	<b>OK ON OI</b>	BP: RGB 0, 0, 0 i RGB 221, 221, 221; D = 7 mm

## Kartografski prikaz br.3. UVJETI KORIŠTENJA I ZAŠTITE PROSTORA

### 1. UVJETI KORIŠTENJA

#### 1.1. Područja posebnih uvjeta korištenja

Planski znak		Pokazatelj	Detaljni pokazatelj s oznakom	Boja i veličina oznake i slova
		međunarodno značenje		BP: RGB 0, 168, 0 i RGB 0, 0, 255; D = 9 + 4 mm
		državno značenje		BP: RGB 0, 168, 0 i RGB 255, 0, 0; D = 9 + 4 mm
		lokalno značenje		BP: RGB 0, 168, 0 i RGB 254, 204, 0; D = 9 + 4 mm
Registrirano	Preventivno zaštićeno	Zaštićena područja		
		strogi rezervat nacionalni park posebni rezervat park prirode regionalni park spomenik prirode značajni krajobraz park-šuma spomenik parkovne arhitekture	<b>SR NP PR PP RP SP ZK PŠ SPA</b>	BP: RGB 0, 168, 0; RGB 51, 102, 0 (obrub); BO: RGB 255, 255, 255 BS: RGB 0, 0, 0; R = 5 mm; vel. S = 3 mm Za posebni rezervat upisuje se i prvo slovo obilježja - <b>PPf</b> (floristički, mikološki, šumske i druge vegetacije, zoološki (ornitološki, ihtiološki), geološki, paleontološki, hidrogeološki, hidrološki, rezervat u moru) BP i BO: RGB 0, 168, 0; RGB 51, 102, 0; RGB 255, 255, 255 BS: RGB 0, 0, 0; R = 9 mm; vel. S = 3 mm
		Nacionalna ekološka mreža		
		kopnena područja		BP: RGB 204, 102, 0; R = 5 mm; BP: 204, 102, 0; obrub BO: RGB 0, 168, 0; D = 7 mm
		morska područja		BP: 0, 0, 255; obrub BO: RGB 0, 168, 0; D = 7 mm
		područja važna za ptice i ostale svojte i staništa		BP: 255, 255, 0; obrub BO: RGB 0, 168, 0; D = 7 mm
		međunarodno važna područja za ptice		BP: 0, 0, 0; obrub BO: RGB 0, 168, 0; D = 7 mm
		međunarodno ekološki značajno područje		BP: RGB 204, 153, 0; R = 5 mm; D = 7 mm
		ekološki značajna područja		BP: RGB 204, 153, 0; R = 5 mm; D = 7 mm
		prirodni ili umjetni ekološki koridori		BP: RGB 204, 153, 0; D = 7 x 5 mm
Upisano	Predloženo	Graditeljska baština		

		međunarodni značaj svjetska baština		BP: 0, 0, 255; R = 7 i 3 mm
Registrirano	Preventivno zaštićeno	Arheološka baština		
		arheološko nalazište i zona		BP: RGB 0, 0, 255; raster
		Arheološki pojedinačni lokaliteti		
		kopneni		BP: 0, 0, 255; D = 5 mm
		podvodni		BP: 0, 0, 255; D = 5 mm
		Povijesne graditeljske cjeline		
		gradsko naselje/dio naselja		BP: 0, 0, 255; D = 0,5 mm
		gradsko seosko naselje/dio naselja		BP: 0, 0, 255; D = 5 mm
		seosko naselje//dio naselja		BP: 0, 0, 255; D = 5 mm
		Povijesni sklopovi i građevine		
		graditeljski sklop		BP: 0, 0, 255; D = 5 + 3 mm
		stambena građevina		BP: 0, 0, 255; D = 5 + 3 mm
		proizvodna/gospodarska građevina		BP: 0, 0, 255; D = 5 + 3 mm
		građevina javne namjene		BP: 0, 0, 255; D = 5 + 3 mm
		sakralna građevina		BP: 0, 0, 255; D = 5 + 3 mm
		vojna građevina i utvrda		BP: 0, 0, 255; D = 5 mm
		građevina i uređaj infrastrukture tehnička		BP: 0, 0, 255; D = 5 mm
		grobnja građevina/groblje		BP: 0, 0, 255; D = 5 mm
		elementi povijesne opreme naselja		BP: 0, 0, 255; D = 5+2,5 mm
		Memorijalna baština		
		područje/mjesto povijesnog događaja ili osobe		BP: 0, 0, 255; D = 5 mm
		spomenik i obilježje povijesnog događaja/osobe		BP: 0, 0, 255; D = 5 mm
		vrtovi, perivoji i parkovi		BP: 0, 0, 255; D = 5 mm
		krajolik povijesno karakteristične strukture/dio krajolika		BP: RGB 0, 0, 255; raster
		Etnološka baština		
		etnološko područje		BP: 0, 0, 255; D = 5 mm



etnološka građevina


BP: 0, 0, 255; D = 5 mm

**1.2. Područja posebnih ograničenja u korištenja**

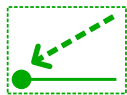
Krajobrazi

osobito vrijedan predjel  
- prirodni krajobraz

BP: RGB 0, 168, 0; raster


osobito vrijedan predjel  
- kultiviran krajobraz

BP: RGB 0, 168, 0; raster

točke i potezi  
značajni za panoramske vrijednosti  
krajobraza

BP: RGB 0, 168, 0; raster

Tlo

područje najvećeg intenziteta potresa  
(VII<sup>0</sup> i više MCS)

BP: RGB 153, 51, 0; raster




seizmotektonski aktivno područje

BP: RGB 153, 51, 0; raster



aktivno ili moguće klizište i odron


BP: RGB 153, 51, 0; raster

područje pojačane erozije  
(litološka i geomorfološka obilježja)

BP: RGB 153, 51, 0; raster

pretežito nestabilna područja  
(inženjersko-geološka obilježja)

BP: RGB 153, 51, 0; raster



istražni prostor mineralne sirovine

BP: RGB 150, 150, 150; raster  
BP: RGB 153, 51, 0; obrub

lovište i uzgajalište divljači

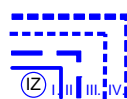
BP: RGB 0, 128, 0;

Vode i more

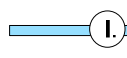


vodonosno područje

BP: RGB 0, 0, 255; raster

vodozaštitno područje -  
I., II., III. i IV. zona zaštite  
- izvorište  
- ljekovito izvorište  
- močvara

BP: RGB 0, 0, 255;


**IZ  
I  
M**vodotok  
(I. i II. kategorija)

BP: RGB 250, 223, 255



poplavno područje

BP: RGB 0, 153, 204; raster







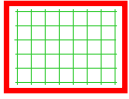

zaštićeno podmorje

BP: RGB 0, 204, 255;  
BP: RGB 204, 255, 255; (obrub)


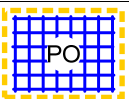
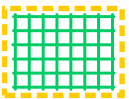

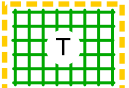
	more (I. i II. kategorija)		BP: RGB 204, 255, 255;
	lučko područje		BP: RGB 51, 102, 255;
	sigurnosno područje		BP: RGB 255, 255, 153;
	minski sumnjiva područja		BP: RGB 0, 128, 0; raster i RGB 255, 0, 0 BO: RGB 255, 255, 255 BS: RGB 0, 0, 0; R = 5 mm; vel. S = 3 mm


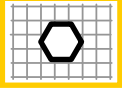
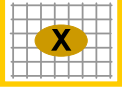
## 2. Područja primjene posebnih mjera uređenja i zaštite

### 2.1. Uređenje zemljišta

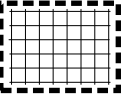

	hidromelioracija		BP: RGB 0, 0, 255; raster
	pošumljavanje		BP: RGB 0, 168, 0; raster
	ozelenjavanje		BP: RGB 0, 168, 0; raster
	oblikovanje zemljišta uz infrastrukturne građevine		BP: RGB 0, 168, 0; raster
	komasacija		BP: RGB 0, 168, 0; raster RGB 255, 0, 0; obrub
	urbana komasacija		RGB 255, 0, 0; raster

### 2.2. Zaštita posebnih vrijednosti i obilježja






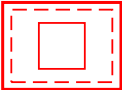


	Sanacije		
	oštećen prirodni ili kultivirani krajobraz - preoblikovanje - prenamjena - oplemenjivanje	<b>PO</b> <b>PN</b> <b>OP</b>	BP: RGB 0, 168, 0; raster BP: RGB 255, 204, 0; obrub BO: RGB 255, 255, 255 BS: RGB 0, 0, 0; R = 5 mm; vel. S = 3 mm
	oštećena gradska i seoska cjelina - preoblikovanje - prenamjena - rekonstrukcija - rekultivacija	<b>PO</b> <b>PN</b> <b>RK</b> <b>RV</b>	BP: RGB 0, 0, 255; raster BP: RGB 255, 204, 0; obrub BO: RGB 255, 255, 255 BS: RGB 0, 0, 0; R = 5 mm; vel. S = 3 mm
	oštećeno tlo erozijom - biološka		BP: RGB 0, 204, 102; raster BP: RGB 255, 204, 0; obrub
	rekultiviranje opožarenog šumskog <b>staništa</b>		BP: RGB 153, 255, 51; raster BP: RGB 255, 204, 0; obrub
	područje, cjeline i dijelovi onečišćenog <b>ugroženog</b> okoliša - tlo	<b>T</b>	BP: RGB 153, 51, 0; raster BP: RGB 255, 204, 0; obrub BO: RGB 255, 255, 255

	- vode i vodotoci III., IV. i V. kat. - more - zrak - II i III. kat. - buka - otpad - svjetlosno onečišćenje	<b>V M Z B O S</b>	BS: RGB 0, 0, 0; R = 5 mm; vel. S = 3 mm
	odlagalište otpada		BP: RGB 150, 150, 150; raster BP: RGB 255, 204, 0; obrub RGB 0, 0, 0; D = 7 mm
	napušteno eksploatacijsko polje		BP: RGB 150, 150, 150; raster BP: RGB 255, 204, 0; obrub D = 9 x 5 mm BS: RGB 0, 0, 0; vel. S = 3 mm

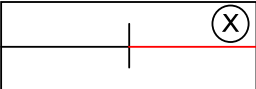
### 2.3. Područja i dijelovi primjene planskih mjera zaštite



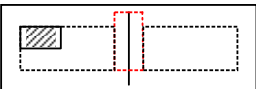
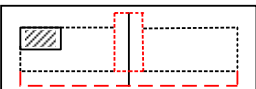
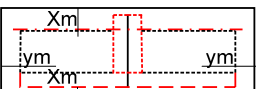
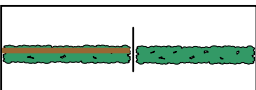
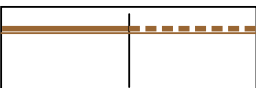
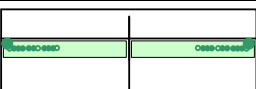

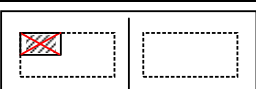
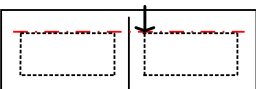
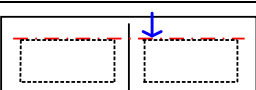
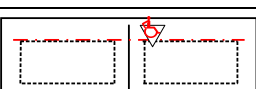
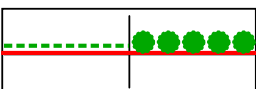
	obuhvat obvezne izrade prostornog plana		BP: RGB 0, 0, 0; raster
	zahvat obvezne procjene utjecaja na okoliš		BP: RGB 0, 168, 0; raster

### 3. Oblici korištenja i način gradnje

	Oblici korištenja		
	održavanje i manji zahvati sanacije građevina - dovršeni dio naselja		BP: RGB 0, 0, 255
	sanacija građevina i dijelova naselja – promjena stanja građevina (uklanjanje, zamjena, rekonstrukcija, obnova)		BP: RGB 0, 0, 255
	rekonstrukcija -promjena korištenja radi poboljšanja funkcionalnosti dijelova naselja		BP: RGB 0, 0, 255
	nova gradnja		BP: RGB 0, 0, 255
	Način gradnje		
	jednoobiteljski (samostojeći - SS, dvojni - D, skupni - S, Gig, Gst i V visina)		BP: RGB 255, 0, 0; D = 7 mm
	višeobiteljski (samostojeći - SS, dvojni - D, skupni - S, Gig, Gst i V visina)		BP: RGB 255, 0, 0; D = 7 mm
	višestambeni (Gig, Gst i V visina)		BP: RGB 255, 0, 0; D = 7 mm
	mješovita gradnja (Gig, Gst i V visina)		BP: RGB 255, 0, 0; D = 7 mm

### 4. Uvjeti gradnje

Planski znak	Pokazatelj	Detaljni pokazatelj s oznakom	Boja i veličina oznake i slova
	Građevna čestica		
	granica i broj građevne čestice		BP: RGB 0, 0, 0 i RGB 255, 0, 0

	regulacijski pravac			BP: RGB 51, 153, 102
	namjena osnovne građevine			BP: RGB 0, 0, 0
Smještaj građevine				
	- osnovna građevina	granica gradivog dijela čestice iznad i ispod zemlje		BP: RGB 0, 0, 0 i RGB 255, 0, 0
	- ostale građevine (garaža, bazen i druge pomoćne i gospodarske građevine)	granica gradivog dijela čestice		BP: RGB 0, 0, 0 i RGB 255, 0, 0
	obvezni građevni pravac i udaljenost od granice građevne čestice			BP: RGB 0, 0, 0
Uređenje građevne čestice				
	ograda (zid, zelenilo i dr.)			BP: RGB 0, 0, 0; d = 0,05
	potporni zid			BP: RGB 153, 102, 51; d = 0,05 i 0,03
	zelenilo (prirodno tlo)			BP: RGB 204, 255, 204 i RGB 51, 153, 102
	površina za parkirališne potrebe			BP: RGB 0, 0, 0 i RGB 192, 192, 192
	uklanjanje postojeće građevine			BP: RGB 255, 0, 0
Način priključenja građevne čestice na prometnu i komunalnu infrastrukturu				
	prometna površina			BP: RGB 0, 0, 0
	komunalna infrastruktura			BP: RGB 0, 0, 255
	pristup osoba smanjene pokretljivosti			BP: RGB 0, 0, 0 i RGB 255, 0, 0
Mjere zaštite okoliša				
	zaštita od buke			BP: RGB 0, 168, 0 i RGB 0, 0, 0