

Kod teme		Oznaka teme	Naziv teme	Mjerilo uključnja												Opis simbola (boje RGB)					Opis poligona (boje RGB)						
1	2	3	4	5	6	7	8	9	10	11	12	13	14	15	16	17	18	19	20	21	22	23	24	25	26	27	28
				M 1:500	M 1:1.000	M 1:2.000	M 1:5.000	M 1:10.000	M 1:25.000	M 1:50.000	M 1:100.000	M 1:250.000	M 1:500.000	M 1:1.000.000	M 1:2.500.000	Linija	Boja slova	Boja obruba/ boja linije	Boja ispune	Debljina (mm)	Boja slova	Debljina obruha (mm)	Boja obruba	Linija obruba	Vrsta ispune	Boja ispune	Transparentno ist. ispune

0. OBUHVAT PROSTORNOG PLANA

0.1. OBUHVAT PROSTORNOG PLANA

OB-1-1- 1001		Obuhvat Državnog plana prostornog razvoja	X	X	X	X	X	X	X	X	X	X	X	X	X							2	000	ispre			0
--------------	--	---	---	---	---	---	---	---	---	---	---	---	---	---	---	--	--	--	--	--	--	---	-----	-------	--	--	---

1. OSNOVNO KORIŠTENJE PROSTORA

1.1. NAMJENA PROSTORA

KN-1-1- 1100		Javna namjena državnog značaja	X	X	X	X	X	X	X	X												1	000			255		
KN-1-1- 1100	D	Javna namjena državnog značaja	X	X	X	X	X	X	X	X	X	X				puna	255	000	255	153							153	50
KN-1-1- 1200		Gospodarska namjena državnog značaja	X	X	X	X	X	X	X	X												1	000			153		
KN-1-1- 1200	G	Gospodarska namjena državnog značaja	X	X	X	X	X	X	X	X	X					puna	255	000	153	080							153	50

Kod teme	Oznaka teme	Naziv teme	Mjerilo uključenja														Opis simbola (boje RGB)					Opis poligona (boje RGB)							
			M 1:500	M 1:1.000	M 1:2.000	M 1:5.000	M 1:10.000	M 1:25.000	M 1:50.000	M 1:100.000	M 1:250.000	M 1:500.000	M 1:1.000.000	M 1:2.500.000	Linija	Boja slova	Boja obruba/ boja linije	Boja ispune	Debljina (mm)	Boja slova	Debljina obruba (mm)	Boja obruba	Linija obruba	Vrsta ispune	Boja ispune	Transparentno st. ispune			
1	2	3	4	5	6	7	8	9	10	11	12	13	14	15	16	17	18	19	20	21	22	23	24	25	26	27	28		
KN-1-1- 1900		Površine infrastrukture državnog značaja	X	X	X	X	X	X													000 000 000		000 000 000		puna	puna	217 217 217	50	
KN-1-1- 1900	IS	Površine infrastrukture državnog značaja	X	X	X	X											puna	000 000 000	000 000 000	217 217 217									
KN-1-1- 1901		Površine infrastrukture državnog značaja - cestovni promet	X	X	X	X	X	X													000 000 000	1	000 000 000		puna	puna	217 217 217	50	
KN-1-1- 1901	IS1	Površine infrastrukture državnog značaja - cestovni promet	X	X	X	X											puna	000 000 000	000 000 000	217 217 217									
KN-1-1- 1902		Površine infrastrukture državnog značaja - željeznički promet	X	X	X	X	X	X													000 000 000	1	000 000 000		puna	puna	217 217 217	50	
KN-1-1- 1902	IS2	Površine infrastrukture državnog značaja - željeznički promet	X	X	X	X											puna	000 000 000	000 000 000	217 217 217									
KN-1-1- 1903		Površine infrastrukture državnog značaja - pomorski promet	X	X	X	X	X	X	X	X													1	000 000 000		puna	puna	153 225 255	50
KN-1-1- 1903	IS3	Površine infrastrukture državnog značaja - pomorski promet	X	X	X	X											puna	000 000 000	000 000 000	153 225 255									
KN-1-1- 1904		Površine infrastrukture državnog značaja - riječni promet	X	X	X	X	X	X	X	X													1	000 000 000		puna	puna	153 225 255	50
KN-1-1- 1904	IS4	Površine infrastrukture državnog značaja - riječni promet	X	X	X	X											puna	000 000 000	000 000 000	153 225 255									
KN-1-1- 1905		Površine infrastrukture državnog značaja - zračni promet	X	X	X	X	X	X	X	X												1	000 000 000		puna	puna	217 217 217	50	

Kod teme		Oznaka teme	Naziv teme	Mjerilo uključenja													Opis simbola (boje RGB)					Opis poligona (boje RGB)						
1	2	3	4	5	6	7	8	9	10	11	12	13	14	15	16	17	18	19	20	21	22	23	24	25	26	27	28	
				M 1:500	M 1:1.000	M 1:2.000	M 1:5.000	M 1:10.000	M 1:25.000	M 1:50.000	M 1:100.000	M 1:250.000	M 1:500.000	M 1:1.000.000	M 1:2.500.000	Linija	Boja slova	Boja obruba/ boja linije	Boja ispunne	Debljina (mm)	Boja slova	Debljina obruba (mm)	Boja obruba	Linija obruba	Vrsta ispunne	Boja ispunne	Transparentno st ispunne	


1.2. GRAĐEVINSKA PODRUČJA

KN-1-2- 1101		Izdvojeno građevinsko područje izvan naselja državnog značaja	X	X	X	X	X	X	X	X	X											5	255 102 255	puna			0
--------------	--	---	---	---	---	---	---	---	---	---	---	--	--	--	--	--	--	--	--	--	--	---	-------------------	------	--	--	---

1.3. PRAVILA PROVEDBE

KN-1-3- 1001		Područje pravila provedbe	X	X	X	X	X	X	X	X	X											5	000 000 000	puna			0
KN-1-3- 1001	UPR	Područje pravila provedbe	X	X	X	X	X	X	X	X	X	X			puna	000 000 000	000 000 000	255 255 255	1								0

1.4. PODRUČJA OBVEZE DONOŠENJA PROSTORNIH PLANOVA

KN-1-4- 1001		Obuhvat obveze donošenja urbanističkog plana uređenja državnog značaja	X	X	X	X	X	X	X	X	X											5	000 000 000	puna	dijag on 45	000 000 000	0
KN-1-4- 1002		Obuhvat obveze donošenja prostornog plana područja posebnih obilježja	X	X	X	X	X	X	X	X	X	X	X									5	000 000 000	puna	oko mito	000 000 000	0

Kod teme	Oznaka teme	Naziv teme	Mjerilo uključnja														Opis simbola (boje RGB)					Opis poligona (boje RGB)						
			M 1:500	M 1:1.000	M 1:2.000	M 1:5.000	M 1:10.000	M 1:25.000	M 1:50.000	M 1:100.000	M 1:250.000	M 1:500.000	M 1:1.000.000	M 1:2.500.000	Linija	Boja slova	Boja obruba/ boja linije	Boja ispune	Debljina (mm)	Boja slova	Debljina obruha (mm)	Boja obruba	Linija obruba	Vrsta ispune	Boja ispune	Transparentno st ispune		
1	2	3	4	5	6	7	8	9	10	11	12	13	14	15	16	17	18	19	20	21	22	23	24	25	26	27	28	
IS-1-1- 1004		Državna cesta (koridor) - planirano	X	X	X	X																						
IS-1-1- 1101	GP	Cestovni granični prijelaz državnog značaja	X	X	X	X	X	X	X	X	X	X	X	X			puna	255 000	255 000	217 217	1							
IS-1-1- 1101		Cestovni granični prijelaz državnog značaja (zaštitni prostor)	X	X	X	X																	000 000			217 217		
IS-1-1- 1102	GP	Cestovni granični prijelaz državnog značaja - planirano	X	X	X	X	X	X	X	X	X	X	X	X			ispre kidan a	255 000	255 000	217 217	1							
IS-1-1- 1102		Cestovni granični prijelaz državnog značaja (zaštitni prostor) - planirano	X	X	X	X																	000 000	ispre kidan a		217 217		

2.1.2. Željeznički promet

IS-1-2- 1001	M	Željeznička pruga za međunarodni promet s pripadajućom željezničkom infrastrukturom	X	X	X	X	X	X	X	X	X	X	X	X			puna	128 000	128 000									
IS-1-2- 1001		Željeznička pruga za međunarodni promet s pripadajućom željezničkom infrastrukturom (zaštitni prostor)	X	X	X	X																	128 000			217 217		
IS-1-2- 1002	M	Željeznička pruga za međunarodni promet s pripadajućom željezničkom infrastrukturom - planirano	X	X	X	X	X	X	X	X	X	X	X	X			ispre kidan a	128 000	128 000									
IS-1-2- 1002		Željeznička pruga za međunarodni promet s pripadajućom željezničkom infrastrukturom (koridor) - planirano	X	X	X	X																	128 000	ispre kidan a		217 217		

Kod teme	Oznaka teme	Naziv teme	Mjerilo uključenja														Opis simbola (boje RGB)					Opis poligona (boje RGB)						
			M 1:500	M 1:1.000	M 1:2.000	M 1:5.000	M 1:10.000	M 1:25.000	M 1:50.000	M 1:100.000	M 1:250.000	M 1:500.000	M 1:1.000.000	M 1:2.500.000	Linija	Boja slova	Boja obruba/ boja linije	Boja ispuine	Debljina (mm)	Boja slova	Debljina obruba (mm)	Boja obruba	Linija obruba	Vrsta ispuine	Boja ispuine	Transparentno st ispuine		
1	2	3	4	5	6	7	8	9	10	11	12	13	14	15	16	17	18	19	20	21	22	23	24	25	26	27	28	
IS-1-2- 1003	R	Željeznička pruga za regionalni promet s pripadajućom željezničkom infrastrukturom	X	X	X	X	X	X	X	X	X	X	X	X	X		puna	128 000 128	128 000 128		3							
IS-1-2- 1003		Željeznička pruga za regionalni promet s pripadajućom željezničkom infrastrukturom (zaštitni prostor)	X	X	X	X															1	128 000 128	puna	puna		217 217 217	50	
IS-1-2- 1004	R	željeznička pruga za regionalni promet s pripadajućom željezničkom infrastrukturom - planirano	X	X	X	X	X	X	X	X	X	X	X	X	X		ispre kidan a	128 000 128	128 000 128		3							
IS-1-2- 1004		željeznička pruga za regionalni promet s pripadajućom željezničkom infrastrukturom (koridor) - planirano	X	X	X	X															1	128 000 128	ispre kidan a	puna		217 217 217	50	
IS-1-2- 1101	ŽP	Željeznički granični prijelaz državnog značaja	X	X	X	X	X	X	X	X	X	X	X			puna	128 000 128	128 000 128	217 217 217	1								
IS-1-2- 1101		Željeznički granični prijelaz državnog značaja (zaštitni prostor)	X	X	X	X															1	000 000 000	puna	puna		217 217 217	50	
IS-1-2- 1102	ŽP	Željeznički granični prijelaz državnog značaja - planirano	X	X	X	X	X	X	X	X	X	X				ispre kidan a	128 000 128	128 000 128	217 217 217	1								
IS-1-2- 1102		Željeznički granični prijelaz državnog značaja (zaštitni prostor) - planirano	X	X	X	X															1	000 000 000	ispre kidan a	puna		217 217 217	50	

Kod teme		Oznaka teme	Naziv teme	Mjerilo uključnja													Opis simbola (boje RGB)					Opis poligona (boje RGB)						
1	2	3	4	M 1:500	M 1:1.000	M 1:2.000	M 1:5.000	M 1:10.000	M 1:25.000	M 1:50.000	M 1:100.000	M 1:250.000	M 1:500.000	M 1:1.000.000	M 1:2.500.000	Linija	Boja slova	Boja obruba/ boja linije	Boja ispune	Debljina (mm)	Boja slova	Debljina obruba (mm)	Boja obruba	Linija obruba	Vrsta ispune	Boja ispune	Transparentno st ispune	

2.1.3. Pomorski promet








IS-1-3- 1001		Luka otvorena za javni promet od osobitog (međunarodnoga) gospodarskog interesa za Republiku Hrvatsku	X	X	X	X	X	X	X	X	X	X	X	X	X		000 102 153	000 102 153	255 255 255	1										
IS-1-3- 1001		Luka otvorena za javni promet od osobitog (međunarodnoga) gospodarskog interesa za Republiku Hrvatsku	X	X	X	X	X	X														1	000 102 153	puna	puna	221 255 255	50			
IS-1-3- 1002		Luka otvorena za javni promet od osobitog (međunarodnoga) gospodarskog interesa za Republiku Hrvatsku - planirano	X	X	X	X	X	X	X	X	X	X	X	X	X		ispre kidan a	000 102 153	000 102 153	255 255 255	1									
IS-1-3- 1002		Luka otvorena za javni promet od osobitog (međunarodnoga) gospodarskog interesa za Republiku Hrvatsku - planirano	X	X	X	X	X	X														1	000 102 153	ispre kidan a	puna	221 255 255	50			
IS-1-3- 1003		Luka posebne namjene od značaja za Republiku Hrvatsku	X	X	X	X	X	X	X	X	X	X	X	X	X		puna	000 102 153	000 102 153	255 255 255	1									
IS-1-3- 1003		Luka posebne namjene od značaja za Republiku Hrvatsku	X	X	X	X	X	X														1	000 102 153	puna	puna	221 255 255	50			
IS-1-3- 1004		Luka posebne namjene od značaja za Republiku Hrvatsku - planirano	X	X	X	X	X	X	X	X	X	X	X	X	X		ispre kidan a	000 102 153	000 102 153	255 255 255	1									
IS-1-3- 1004		Luka posebne namjene od značaja za Republiku Hrvatsku - planirano	X	X	X	X	X	X														1	000 102 153	ispre kidan a	puna	221 255 255	50			
IS-1-3- 1101		Plovni put državnog značaja	X	X	X	X	X	X	X	X	X	X	X	X	X		puna		000 102 153		5									







Kod teme	Oznaka teme	Naziv teme	Mjerilo uključnja														Opis simbola (boje RGB)					Opis poligona (boje RGB)								
			M 1:500	M 1:1.000	M 1:2.000	M 1:5.000	M 1:10.000	M 1:25.000	M 1:50.000	M 1:100.000	M 1:250.000	M 1:500.000	M 1:1.000.000	M 1:2.500.000	Linija	Boja slova	Boja obruba/ boja linije	Boja ispune	Debljina (mm)	Boja slova	Debljina obruba (mm)	Boja obruba	Linija obruba	Vrsta ispune	Boja ispune	Transparentno st ispune				
1	2	3	4	5	6	7	8	9	10	11	12	13	14	15	16	17	18	19	20	21	22	23	24	25	26	27	28			
IS-1-4- 1002		Riječna luka i/ili pristanište državnog značaja - planirano	X	X	X	X	X	X	X	X	X	X	X	X	X	X	ispre kidan a	000 153 255	000 153 255	255 255	1									
IS-1-4- 1002		Riječna luka i/ili pristanište državnog značaja - planirano	X	X	X	X	X	X															1	000 153 255	ispre kidan a	puna	153 223 255	50		
IS-1-4- 1101		Međunarodni vodni put s pripadajućim objektima sigurnosti plovidbe	X	X	X	X	X	X	X	X	X	X	X	X	X	puna		000 153 255		5										
IS-1-4- 1101		Međunarodni vodni put s pripadajućim objektima sigurnosti plovidbe	X	X	X	X	X	X															1	000 153 255	ispre kidan a	puna	153 223 255	50		
IS-1-4- 1102		Međudržavni vodni put s pripadajućim objektima sigurnosti plovidbe	X	X	X	X	X	X	X	X	X	X				puna		000 153 255		3										
IS-1-4- 1102		Međudržavni vodni put s pripadajućim objektima sigurnosti plovidbe	X	X	X	X	X	X															1	000 153 255	ispre kidan a	puna	153 223 255	50		
IS-1-4- 1201		Riječni granični prijelaz državnog značaja	X	X	X	X	X	X	X	X	X	X				puna	000 153 255	000 153 255	255 255	1										
IS-1-4- 1201		Riječni granični prijelaz državnog značaja (zaštitni prostor)	X	X	X	X																	1	000 000 000	puna	puna	158 223 255	50		
IS-1-4- 1202		Riječni granični prijelaz državnog značaja - planirano	X	X	X	X	X	X	X	X	X					ispre kidan a	000 153 255	000 153 255	255 255	1										
IS-1-4- 1202		Riječni granični prijelaz državnog značaja (zaštitni prostor) - planirano	X	X	X	X																	1	000 000 000	ispre kidan a	puna	158 223 255	50		

Kod teme	Oznaka teme	Naziv teme	Mjerilo uključenja														Opis simbola (boje RGB)					Opis poligona (boje RGB)						
			M 1:500	M 1:1.000	M 1:2.000	M 1:5.000	M 1:10.000	M 1:25.000	M 1:50.000	M 1:100.000	M 1:250.000	M 1:500.000	M 1:1.000.000	M 1:2.500.000	Linija	Boja slova	Boja obruba/ boja linije	Boja ispune	Debljina (mm)	Boja slova	Debljina obruba (mm)	Boja obruba	Linija obruba	Vrsta ispune	Boja ispune	Transparentno st ispune		
1	2	3	4	5	6	7	8	9	10	11	12	13	14	15	16	17	18	19	20	21	22	23	24	25	26	27	28	

2.1.5. Zračni promet



IS-1-5- 1001		Međunarodni aerodrom	X	X	X	X	X	X	X	X	X	X	X	X	X	puna	228 108 010	228 108 010	255 255 255	1								
IS-1-5- 1001		Međunarodni aerodrom (zaštitni prostor)	X	X	X	X	X	X	X	X											1	228 108 010	puna	puna	253 233 217	50		
IS-1-5- 1002		Međunarodni aerodrom - planirano	X	X	X	X	X	X	X	X	X	X	X			ispre kidan a	228 108 010	228 108 010	255 255 255	1								
IS-1-5- 1002		Međunarodni aerodrom (koridor) - planirano	X	X	X	X	X	X	X												1	228 108 010	ispre kidan a	puna	253 233 217	50		
IS-1-5- 1003		Zgrade te komunikacijska i navigacijska infrastruktura kontrole zračne plovidbe	X	X	X	X	X	X	X	X	X					puna	228 108 010	228 108 010	255 255 255	1								
IS-1-5- 1003		Zgrade te komunikacijska i navigacijska infrastruktura kontrole zračne plovidbe (zaštitni prostor)	X	X	X	X	X														1	228 108 010	puna	puna	253 233 217	50		
IS-1-5- 1004		Zgrade te komunikacijska i navigacijska infrastruktura kontrole zračne plovidbe - planirano	X	X	X	X	X	X	X	X	X					ispre kidan a	228 108 010	228 108 010	255 255 255	1								
IS-1-5- 1004		Zgrade te komunikacijska i navigacijska infrastruktura kontrole zračne plovidbe (zaštitni prostor) - planirano	X	X	X	X	X														1	228 108 010	ispre kidan a	puna	253 233 217	50		
IS-1-5- 1005		Helidrom državnog značaja	X	X	X	X	X	X	X	X	X	X				puna	228 108 010	228 108 010	255 255 255	1								

Kod teme	Oznaka teme	Naziv teme	Mjerilo uključenja														Opis simbola (boje RGB)					Opis poligona (boje RGB)									
			M 1:500	M 1:1.000	M 1:2.000	M 1:5.000	M 1:10.000	M 1:25.000	M 1:50.000	M 1:100.000	M 1:250.000	M 1:500.000	M 1:1.000.000	M 1:2.500.000	Linija	Boja slova	Boja obruba/ boja linije	Boja ispune	Debljina (mm)	Boja slova	Debljina obruba (mm)	Boja obruba	Linija obruba	Vrsta ispune	Boja ispune	Transparentno st ispune					
1	2	3	4	5	6	7	8	9	10	11	12	13	14	15	16	17	18	19	20	21	22	23	24	25	26	27	28				
IS-1-5- 1005		Helidrom državnog značaja (zaštitni prostor)	X	X	X	X	X	X																228 108 010		puna	puna	253 233 217	50		
IS-1-5- 1006		Helidrom državnog značaja - planirano	X	X	X	X	X	X	X	X	X	X	X	X	X	X	ispre kidan a	228 108 010	228 108 010	255 255 255		1									
IS-1-5- 1006		Helidrom državnog značaja (zaštitni prostor) - planirano	X	X	X	X	X	X																228 108 010	ispre kidan a	puna	puna	253 233 217	50		
IS-1-5- 1101		Zračni granični prijelaz državnog značaja	X	X	X	X	X	X	X	X	X	X	X				puna	228 108 010	228 108 010	255 255 255		1									
IS-1-5- 1101		Zračni granični prijelaz državnog značaja (zaštitni prostor)	X	X	X	X																		000 000 000	puna	puna	253 233 217	50			
IS-1-5- 1102		Zračni granični prijelaz državnog značaja - planirano	X	X	X	X	X	X	X	X	X	X					ispre kidan a	228 108 010	228 108 010	255 255 255		1									
IS-1-5- 1102		Zračni granični prijelaz državnog značaja (zaštitni prostor) - planirano	X	X	X	X																		000 000 000	ispre kidan a	puna	puna	253 233 217	50		











Kod teme	Oznaka teme	Naziv teme	Mjerilo uključenja														Opis simbola (boje RGB)					Opis poligona (boje RGB)						
			M 1:500	M 1:1.000	M 1:2.000	M 1:5.000	M 1:10.000	M 1:25.000	M 1:50.000	M 1:100.000	M 1:250.000	M 1:500.000	M 1:1.000.000	M 1:2.500.000	Linija	Boja slova	Boja obruba/ boja linije	Boja ispune	Debljina (mm)	Boja slova	Debljina obruba (mm)	Boja obruba	Linija obruba	Vrsta ispune	Boja ispune	Transparentno st ispune		
1	2	3	4	5	6	7	8	9	10	11	12	13	14	15	16	17	18	19	20	21	22	23	24	25	26	27	28	
IS-2-2- 1002	 I	Koridor elektroničke komunikacijske infrastrukture radijskih i televizijskih operatora elektroničkih komunikacija državnog značaja - planirano	X	X	X	X	X	X	X	X	X	X	X	X	X	X	ispre kidan a	000 000 000	217 217 217	5								
IS-2-2- 1002		Koridor elektroničke komunikacijske infrastrukture radijskih i televizijskih operatora elektroničkih komunikacija državnog značaja - planirano	X	X	X	X																	1	000 000 000	ispre kidan a	puna	217 217 217	50
IS-2-2- 1101		Građevina namijenjena zaštiti i kontroli radiofrekvencijskog spektra Republike Hrvatske	X	X	X	X	X	X	X	X	X	X					puna	000 000 000	217 217 217	1								
IS-2-2- 1101		Građevina namijenjena zaštiti i kontroli radiofrekvencijskog spektra Republike Hrvatske (zaštitni prostor)	X	X	X	X	X	X															1	000 000 000	puna	puna	217 217 217	50
IS-2-2- 1102		Građevina namijenjena zaštiti i kontroli radiofrekvencijskog spektra Republike Hrvatske - planirano	X	X	X	X	X	X	X	X	X						ispre kidan a	000 000 000	217 217 217	1								
IS-2-2- 1102		Građevina namijenjena zaštiti i kontroli radiofrekvencijskog spektra Republike Hrvatske (zaštitni prostor) - planirano	X	X	X	X	X	X															1	000 000 000	ispre kidan a	000 000 000	217 217 217	50



2.3. ENERGETSKI SUSTAV

2.3.1. Proizvodnja i cijevni transport nafte i plina

IS-3-1- 1001		Rafinerija nafte	X	X	X	X	X	X	X	X	X	X	X	X	X	puna	000 000 000	000 000 000	204 000 000	1								
IS-3-1- 1001		Rafinerija nafte (zaštitni prostor)	X	X	X	X	X	X														1	000 000 000	puna	puna	204 000 000	50	

Kod teme	Oznaka teme	Naziv teme	Mjerilo uključnja														Opis simbola (boje RGB)					Opis poligona (boje RGB)							
			M 1:500	M 1:1.000	M 1:2.000	M 1:5.000	M 1:10.000	M 1:25.000	M 1:50.000	M 1:100.000	M 1:250.000	M 1:500.000	M 1:1.000.000	M 1:2.500.000	Linija	Boja slova	Boja obruba/ boja linije	Boja ispune	Debljina (mm)	Boja slova	Debljina obruba (mm)	Boja obruba	Linija obruba	Vrsta ispune	Boja ispune	Transparentno st ispune			
1	2	3	4	5	6	7	8	9	10	11	12	13	14	15	16	17	18	19	20	21	22	23	24	25	26	27	28		
IS-3-1- 1101		Naftovod državnog značaja uključivo terminal, prihvatno-otpremnu i/ili mjerno-regulacijsku (redukcijska) stanicu tehnološki povezanu s tim cjevovodom (zaštitni prostor)		X	X	X	X																						
IS-3-1- 1102		Naftovod državnog značaja uključivo terminal, prihvatno-otpremnu i/ili mjerno-regulacijsku (redukcijska) stanicu tehnološki povezanu s tim cjevovodom - planirano		X	X	X	X	X	X	X	X	X	X	X	X	X		ispred kidan a	000 000 000		5		1	204 000 000	puna	puna	255 175 175	50	
IS-3-1- 1102		Naftovod državnog značaja uključivo terminal, prihvatno-otpremnu i/ili mjerno-regulacijsku (redukcijska) stanicu tehnološki povezanu s tim cjevovodom (koridor) - planirano		X	X	X	X															1	204 000 000	ispred kidan a	puna	255 175 175	50		
IS-3-1- 1103		Prodotovod državnog značaja uključivo terminal, prihvatno-otpremnu i/ili mjerno-regulacijsku (redukcijska) stanicu tehnološki povezanu s tim cjevovodom		X	X	X	X	X	X	X	X	X	X	X	X	X		puna	000 000 000		3								
IS-3-1- 1103		Prodotovod državnog značaja uključivo terminal, prihvatno-otpremnu i/ili mjerno-regulacijsku (redukcijska) stanicu tehnološki povezanu s tim cjevovodom (zaštitni prostor)		X	X	X	X															1	204 000 000	puna	puna	255 175 175	50		
IS-3-1- 1104		Prodotovod državnog značaja uključivo terminal, prihvatno-otpremnu i/ili mjerno-regulacijsku (redukcijska) stanicu tehnološki povezanu s tim cjevovodom - planirano		X	X	X	X	X	X	X	X	X	X	X	X	X		ispred kidan a	000 000 000		3								
IS-3-1- 1104		Prodotovod državnog značaja uključivo terminal, prihvatno-otpremnu i/ili mjerno-regulacijsku (redukcijska) stanicu tehnološki povezanu s tim cjevovodom (koridor) - planirano		X	X	X	X															1	204 000 000	ispred kidan a	puna	255 175 175	50		
IS-3-1- 1201		Plinski terminal državnog značaja		X	X	X	X	X	X	X	X	X	X	X				000 000 000	000 000 128		1								
IS-3-1- 1201		Plinski terminal državnog značaja (zaštitni prostor)		X	X	X	X	X	X													1	000 128 000	puna	puna	196 215 155	50		
IS-3-1- 1202		Plinski terminal državnog značaja - planirano		X	X	X	X	X	X	X	X	X	X					ispred kidan a	000 000 000	000 000 128	1								
IS-3-1- 1202		Plinski terminal državnog značaja (zaštitni prostor) - planirano		X	X	X	X	X	X													1	000 128 000	ispred kidan a	puna	196 215 155	50		

Kod teme	Oznaka teme	Naziv teme	Mjerilo uključnja														Opis simbola (boje RGB)					Opis poligona (boje RGB)							
			M 1:500	M 1:1.000	M 1:2.000	M 1:5.000	M 1:10.000	M 1:25.000	M 1:50.000	M 1:100.000	M 1:250.000	M 1:500.000	M 1:1.000.000	M 1:2.500.000	Linija	Boja slova	Boja obruba/ boja linije	Boja ispunje	Debljina (mm)	Boja slova	Debljina obruba (mm)	Boja obruba	Linija obruba	Vrsta ispunje	Boja ispunje	Transparentno st ispunje			
1	2	3	4	5	6	7	8	9	10	11	12	13	14	15	16	17	18	19	20	21	22	23	24	25	26	27	28		
IS-3-1- 1203		Podzemno skladište prirodnog plina	X	X	X	X	X	X	X	X	X	X	X	X				000 000 000	000 000 000	000 128 000	1								
IS-3-1- 1203		Podzemno skladište prirodnog plina (zaštitni prostor)	X	X	X	X	X	X														1	000 128 000	ispre kidan a	puna	puna	196 215 155	50	
IS-3-1- 1204		Podzemno skladište prirodnog plina - planirano	X	X	X	X	X	X	X	X	X	X	X	X				ispre kidan a	000 000 000	000 128 000	1								
IS-3-1- 1204		Podzemno skladište prirodnog plina (zaštitni prostor) - planirano	X	X	X	X	X	X														1	000 128 000	ispre kidan a	puna	puna	196 215 155	50	
IS-3-1- 1205		Skladište ukapljenog naftnog plina državnog značaja	X	X	X	X	X	X	X	X	X	X	X	X				ispre kidan a	000 000 000	000 128 000	1								
IS-3-1- 1205		Skladište ukapljenog naftnog plina državnog značaja (zaštitni prostor)	X	X	X	X	X	X														1	000 128 000	ispre kidan a	puna	puna	196 215 155	50	
IS-3-1- 1206		Skladište ukapljenog naftnog plina državnog značaja - planirano	X	X	X	X	X	X	X	X	X	X	X	X				ispre kidan a	000 000 000	000 128 000	1								
IS-3-1- 1206		Skladište ukapljenog naftnog plina državnog značaja (zaštitni prostor) - planirano	X	X	X	X	X	X														1	000 128 000	ispre kidan a	puna	puna	196 215 155	50	
IS-3-1- 1301		Plinovod državnog značaja uključivo terminal, prihvatno-otpremnu i/ili mjerno-regulacijsku (redukcijsku) stanicu tehnološki povezanu s tim cjevovodom	X	X	X	X	X	X	X	X	X	X	X	X	X			puna	000 128 000		5								
IS-3-1- 1301		Plinovod državnog značaja uključivo terminal, prihvatno-otpremnu i/ili mjerno-regulacijsku (redukcijsku) stanicu tehnološki povezanu s tim cjevovodom (zaštitni prostor)	X	X	X	X																1	000 128 000	ispre kidan a	puna	puna	196 215 155	50	

Kod teme	Oznaka teme	Naziv teme	Mjerilo uključnja														Opis simbola (boje RGB)					Opis poligona (boje RGB)							
			M 1:500	M 1:1.000	M 1:2.000	M 1:5.000	M 1:10.000	M 1:25.000	M 1:50.000	M 1:100.000	M 1:250.000	M 1:500.000	M 1:1.000.000	M 1:2.500.000	Linija	Boja slova	Boja obruba/ boja linije	Boja ispune	Debljina (mm)	Boja slova	Debljina obruba (mm)	Boja obruba	Linija obruba	Vrsta ispune	Boja ispune	Transparentno st ispune			
1	2	3	4	5	6	7	8	9	10	11	12	13	14	15	16	17	18	19	20	21	22	23	24	25	26	27	28		
IS-3-2- 1004		Dalekovod 220 kV s trafostanicom i/ili rasklopnim postrojenjem na tom dalekovodu - planirano	X	X	X	X	X	X	X	X	X	X	X	X	X	X	ispre kidan a	255 100 000	255 100 000		5								
IS-3-2- 1004		Dalekovod 220 kV s trafostanicom i/ili rasklopnim postrojenjem na tom dalekovodu (koridor) - planirano	X	X	X	X																	1 000 000	000 ispre kidan a			217 217 217	50	

2.4. VODNOGOSPODARSKI SUSTAV

2.4.1. Korištenje voda

IS-4-1- 1101		Brana državnog značaja s akumulacijom ili retencijskim prostorom s pripadajućim građevinama	X	X	X	X	X	X	X	X	X	X	X	X	X		000 000	000 000	000 153 204	1										
IS-4-1- 1101		Brana državnog značaja s akumulacijom ili retencijskim prostorom s pripadajućim građevinama (zaštitni prostor)	X	X	X	X	X															1 000 000	000 000 000		puna	puna	000 153 204	50		
IS-4-1- 1102		Brana državnog značaja s akumulacijom ili retencijskim prostorom s pripadajućim građevinama - planirano	X	X	X	X	X	X	X	X	X	X	X	X	X	ispre kidan a	000 000 000	000 000 000	000 153 204	1										
IS-4-1- 1102		Brana državnog značaja s akumulacijom ili retencijskim prostorom s pripadajućim građevinama (zaštitni prostor) - planirano	X	X	X	X	X															1 000 000	000 000 000	ispre kidan a		puna	000 153 204	50		
IS-4-1- 1201		Vodna građevina za vodoopskrbu državnog značaja	X	X	X	X	X	X	X	X	X	X	X	X	X	puna	000 153 204	000 153 204	217 217 217	1										
IS-4-1- 1201		Vodna građevina za vodoopskrbu državnog značaja (zaštitni prostor)	X	X	X	X	X															1 000 153 204	000 153 204	puna	puna	217 217 217	50			

Kod teme	Oznaka teme	Naziv teme	Mjerilo uključenja														Opis simbola (boje RGB)					Opis poligona (boje RGB)						
			M 1:500	M 1:1.000	M 1:2.000	M 1:5.000	M 1:10.000	M 1:25.000	M 1:50.000	M 1:100.000	M 1:250.000	M 1:500.000	M 1:1.000.000	M 1:2.500.000	Linija	Boja slova	Boja obruba/ boja linije	Boja ispuke	Debljina (mm)	Boja slova	Debljina obruba (mm)	Boja obruba	Linija obruba	Vrsta ispuke	Boja ispuke	Transparentno st ispuke		
1	2	3	4	5	6	7	8	9	10	11	12	13	14	15	16	17	18	19	20	21	22	23	24	25	26	27	28	

IS-4-1- 1202		Vodna građevina za vodoopskrbu državnog značaja - planirano	X	X	X	X	X	X	X	X	X	X	X	X	X	X	ispre kidan a	000 153 204	000 153 204	217 217 217										
IS-4-1- 1202		Vodna građevina za vodoopskrbu državnog značaja (zaštitni prostor) - planirano	X	X	X	X	X	X															1	000 153 204	ispre kidan a	puna		217 217 217	50	
IS-4-1- 1001		Vodoopskrbni cjevovod državnog značaja	X	X	X	X	X	X	X	X	X	X	X				puna		000 153 204											
IS-4-1- 1001		Vodoopskrbni cjevovod državnog značaja (zaštitni prostor)	X	X	X	X																	1	000 153 204	puna	puna	217 217 217	50		
IS-4-1- 1002		Vodoopskrbni cjevovod državnog značaja - planirano	X	X	X	X	X	X	X	X	X	X					ispre kidan a		000 153 204											
IS-4-1- 1002		Vodoopskrbni cjevovod državnog značaja (koridor) - planirano	X	X	X	X																	1	000 153 204	ispre kidan a	puna		217 217 217	50	
IS-4-1- 1301		Vodna građevina za navodnjavanje i drugo zahvaćanje voda državnog značaja	X	X	X	X	X	X	X	X	X	X	X	X	X	X	puna	000 153 204	000 153 204	217 217 217										
IS-4-1- 1301		Vodna građevina za navodnjavanje i drugo zahvaćanje voda državnog značaja (zaštitni prostor)	X	X	X	X	X	X															1	000 153 204	puna	puna	217 217 217	50		
IS-4-1- 1302		Vodna građevina za navodnjavanje i drugo zahvaćanje voda državnog značaja - planirano	X	X	X	X	X	X	X	X	X	X	X	X	X	X	ispre kidan a	000 153 204	000 153 204	217 217 217										
IS-4-1- 1302		Vodna građevina za navodnjavanje i drugo zahvaćanje voda državnog značaja (zaštitni prostor) - planirano	X	X	X	X	X	X															1	000 153 204	ispre kidan a	puna		217 217 217	50	

Kod teme	Oznaka teme	Naziv teme	Mjerilo uključnja														Opis simbola (boje RGB)					Opis poligona (boje RGB)					
			M 1:500	M 1:1.000	M 1:2.000	M 1:5.000	M 1:10.000	M 1:25.000	M 1:50.000	M 1:100.000	M 1:250.000	M 1:500.000	M 1:1.000.000	M 1:2.500.000	Linija	Boja slova	Boja obruba/ boja linije	Boja ispunje	Debljina (mm)	Boja slova	Debljina obruba (mm)	Boja obruba	Linija obruba	Vrsta ispunje	Boja ispunje	Transparentnost ispunje	
1	2	3	4	5	6	7	8	9	10	11	12	13	14	15	16	17	18	19	20	21	22	23	24	25	26	27	28

2.4.2. Odvodnja otpadnih voda



IS-4-2- 1101	ZV	Vodna građevina za zaštitu voda državnog značaja	X	X	X	X	X	X	X	X	X	X	X	X	X	X	puna	204 102 000	204 102 000	217 217 217	1								
IS-4-2- 1101		Vodna građevina za zaštitu voda državnog značaja (zaštitni prostor)	X	X	X	X	X	X														1	204 102 000	puna	puna	217 217 217	50		
IS-4-2- 1102	ZV	Vodna građevina za zaštitu voda državnog značaja - planirano	X	X	X	X	X	X	X	X	X	X	X	X	X	X	ispred kidan a	204 102 000	204 102 000	217 217 217	1								
IS-4-2- 1102		Vodna građevina za zaštitu voda državnog značaja (zaštitni prostor) - planirano	X	X	X	X	X	X														1	204 102 000	ispred kidan a	puna	217 217 217	50		
IS-4-2- 1001		Cjevovod za odvodnju otpadnih voda državnog značaja	X	X	X	X	X	X	X	X	X	X	X	X	X	X	puna		204 102 000		5								
IS-4-2- 1001		Cjevovod za odvodnju otpadnih voda državnog značaja (zaštitni prostor)	X	X	X	X																1	204 102 000	puna	puna	217 217 217	50		
IS-4-2- 1002		Cjevovod za odvodnju otpadnih voda državnog značaja - planirano	X	X	X	X	X	X	X	X	X	X	X	X	X	X	ispred kidan a		204 102 000		5								
IS-4-2- 1002		Cjevovod za odvodnju otpadnih voda državnog značaja (koridor) - planirano	X	X	X	X																1	204 102 000	ispred kidan a	puna	217 217 217	50		

Kod teme		Oznaka teme	Naziv teme	Mjerilo uključenja												Opis simbola (boje RGB)					Opis poligona (boje RGB)						
1	2	3	4	5	6	7	8	9	10	11	12	13	14	15	16	17	18	19	20	21	22	23	24	25	26	27	28
				M 1:500	M 1:1.000	M 1:2.000	M 1:5.000	M 1:10.000	M 1:25.000	M 1:50.000	M 1:100.000	M 1:250.000	M 1:500.000	M 1:1.000.000	M 1:2.500.000	Linija	Boja slova	Boja obruba/ boja linije	Boja ispunje	Debljina (mm)	Boja slova	Debljina obruba (mm)	Boja obruba	Linija obruba	Vrsta ispunje	Boja ispunje	Transparentno st ispunje



3. PODRUČJA POSEBNIH MJERA

3.1. PODRUČJA POSEBNIH VRIJEDNOSTI

3.1.1. Zaštićeni dijelovi prirode


ZP-1-1- 1001		Zaštićeno područje prirode državnog značaja	X	X	X	X	X	X	X	X	X	X	X	X	X								000			000	
ZP-1-1- 1001		Zaštićeno područje prirode državnog značaja	X	X	X	X	X	X	X	X	X	X	X	X	X	puna	000	000	255		2	000	puna	dijag	000	168	0
																	168	168	255								
																	000	000	255	1							

3.1.2. Kulturna baština


ZP-1-2- 1001		Kulturna baština državnog značaja	X	X	X	X	X	X	X	X													000			000	
ZP-1-2- 1001		Kulturna baština državnog značaja	X	X	X	X	X	X	X	X						puna	000	000	255		2	000	puna	oko	000	255	0
																	255	255	255								
																	000	000	255	1							

Kod teme		Oznaka teme	Naziv teme	Mjerilo uključenja													Opis simbola (boje RGB)					Opis poligona (boje RGB)						
1	2	3	4	5	6	7	8	9	10	11	12	13	14	15	16	17	18	19	20	21	22	23	24	25	26	27	28	
				M 1:500	M 1:1.000	M 1:2.000	M 1:5.000	M 1:10.000	M 1:25.000	M 1:50.000	M 1:100.000	M 1:250.000	M 1:500.000	M 1:1.000.000	M 1:2.500.000	Linija	Boja slova	Boja obruba/ boja linije	Boja ispune	Debljina (mm)	Boja slova	Debljina obruba (mm)	Boja obruba	Linija obruba	Vrsta ispune	Boja ispune	Transparentno st ispune	

3.1.3. Krajobraz



ZP-1-3- 1001		Krajobraz državnog značaja	X	X	X	X	X	X	X	X	X	X	X	X	X							224	255	165	puna	dijag	135	224	255	165	0
--------------	---	----------------------------	---	---	---	---	---	---	---	---	---	---	---	---	---	--	--	--	--	--	--	-----	-----	-----	------	-------	-----	-----	-----	-----	---

3.1.4. Ekološka mreža (Natura 2000)

ZP-1-4- 1001		Ekološka mreža (Natura 2000)	X	X	X	X	X	X	X	X	X	X	X	X	X							204	051	000	puna	vodo ravn o	000	080	000	0
--------------	---	------------------------------	---	---	---	---	---	---	---	---	---	---	---	---	---	--	--	--	--	--	--	-----	-----	-----	------	-------------------	-----	-----	-----	---


3.2. **PODRUČJA POSEBNIH OGRANIČENJA**

3.2.1. Tlo


ZP-2-1- 1001		Područje posebnih uvjeta uz šume i šumsko zemljište u vlasništvu Republike Hrvatske	X	X	X	X	X	X	X	X												2	000	118	000	ispre kidan a	puna	209	255	209	50	
ZP-2-1- 1002		Područje posebnih uvjeta uz granicu Republike Hrvatske	X	X	X	X	X	X	X	X													2	128	128	128	ispre kidan a	puna	228	228	228	50

Kod teme		Oznaka teme	Naziv teme	Mjerilo uključenja													Opis simbola (boje RGB)					Opis poligona (boje RGB)					
1	2	3	4	5	6	7	8	9	10	11	12	13	14	15	16	17	18	19	20	21	22	23	24	25	26	27	28
				M 1:500	M 1:1.000	M 1:2.000	M 1:5.000	M 1:10.000	M 1:25.000	M 1:50.000	M 1:100.000	M 1:250.000	M 1:500.000	M 1:1.000.000	M 1:2.500.000	Linija	Boja slova	Boja obruba/ boja linije	Boja ispunje	Debljina (mm)	Boja slova	Debljina obruba (mm)	Boja obruba	Linija obruba	Vrsta ispunje	Boja ispunje	Transparentno st ispunje

3.2.2. Vode i more

ZP-2-2- 1001		Prostor ograničenja u zaštićenom obalnom području mora	X	X	X	X	X	X	X	X	X	X	X									1	255 150 000	puna	mrež asto	255 150 000	0
--------------	---	--	---	---	---	---	---	---	---	---	---	---	---	--	--	--	--	--	--	--	--	---	-------------------	------	--------------	-------------------	---

3.2.3. Zone posebnih ograničenja

ZP-2-3- 1001		Zaštitna i sigurnosna zona građevina obrane ili područje vojnih vježbi na moru	X	X	X	X	X	X	X	X	X	X	X	X							204 204 255	1	204 204 255	ispre kidan a	dijag on 45	204 204 255	0
ZP-2-3- 1002		Zaštitna zona ili zaštitni koridor ostalih građevina	X	X	X	X	X	X	X	X	X	X	X										1	204 204 255	ispre kidan a	dijag on 135	204 204 255

